

INFORME DE MONITOREO DE MEDIOS*

Fecha: 04/07/2024

Semananº 27

Coordinación de Vigilancia Epidemiológica

*Vigilancia basada en eventos de interés epidemiológico mediante el monitoreo de medios abiertos de comunicación locales y nacionales.

Reporte de eventos:

Amenaza	Tema	Medio	Fecha	Resumen	Liga	Prioridad	Verificación
Violencia	Camaras de videovigilancia, prevención de violencia	El Sol de Cuernavaca	03 julio 2024	Al menos 500 cámaras de seguridad serán colocadas en puntos estratégicos de Cuernavaca; algunas de ellas incluso resguardarán las zonas aledañas a escuelas públicas de nivel básico y medio superior , así como la Universidad Autónoma del Estado de Morelos (UAEM). Los equipos serán parte del Centro de Control, Comando, Comunicaciones y Cómputo (C4) y serán financiadas por el Ayuntamiento de Cuernavaca.	https://www.elsoldecuernavaca.com.mx/policia/cuernavaca-instalara-otras-500-camaras-de-videovigilancia-12185673.html	Bajo	Ratificado
Cuerpos de agua	Laguna el Rodeo al 50%	El Sol de Cuernavaca	03 julio 2024	Abel García Santana, presidente de los pescadores de los lagos Coatetelco y el Rodeo, manifestó que con las lluvias que se están registrando en Morelos, esperan que la presa El Rodeo llegue al 50% de su capacidad.	https://www.elsoldecuernavaca.com.mx/local/presa-el-rodeo-esperan-que-llegue-al-50-de-su-capacidad-12186704.html	Bajo	Ratificado
Delincuencia	Delincuencia en adolescentes	Diario de Morelos	04 julio 2024	Los principales delitos que siguen cometiendo los adolescentes son narcomenudeo -se mantiene igual que el año pasado-, portación de arma de fuego, homicidio calificado, posesión de arma, feminicidio, extorsión agravada, robo calificado y robo de vehículo.	https://www.diariode-morelos.com/noticias/van-39-adolescentes-detenidos-en-el-o-en-morelos	Bajo	Ratificado
Biológico	Combate al Dengue	Diario de Morelos	04 julio 2024	Con el objetivo de prevenir la proliferación de mosquitos transmisores de enfermedades como dengue, zika y chikungunya, el Ayuntamiento de Temixco, encabezado por la alcaldesa Juanita Ocampo Domínguez, lleva a cabo fumigaciones periódicas en colonias, delegaciones y poblados.	https://www.diariode-morelos.com/noticias/refuerzan-combate-al-dengue	Bajo	Ratificado
Biológico	Vacuna antirrábica para perros y gatos en Cuernavaca	La Unión	04 julio 2024	Eduardo Sesma Medrano, jefe del Departamento de Epidemiología de SSM, explicó que el módulo se instalará en la cancha deportiva de la colonia Chapultepec, el cinco de julio de 09:00 a 14:00 horas; las dosis son seguras y gratuitas.	https://www.launion.com.mx/morelos/avances/noticias/252991-invita-ssm-al-modulo-de-vacunacion-antirrabica-para-perros-y-gatos-en-cuernavaca.html	Bajo	Ratificado
Biológico	Sistema de gestión de incidentes en salud pública de Dengue	La Unión	04 julio 2024	Con el objetivo de fortalecer la coordinación con las autoridades federales, la Secretaría de Salud Morelos (SSM), en conjunto con el Servicio Nacional de Salud Pública (SNSP) en Morelos, se sumaron a la activación del Sistema de Gestión de Incidentes en Salud Pública para la atención de dengue.	https://www.launion.com.mx/morelos/avances/noticias/252986-se-suma-morelos-a-activacion-del-sistema-de-gestion-de-incidentes-en-salud-publica-para-atencion-de-dengue.html	Bajo	Ratificado
Biológico	Suministro de agua en Tlaltizapan	La Unión	04 julio 2024	Regresó al cien por ciento el suministro de agua para las diez comunidades que dependen del "Manantial Chihuahuita", mismo que por la sequía disminuyó drásticamente y dejó de abastecer a Tetelpa y Benito Juárez del municipio de Zacatepec, así como al municipio de Xoxocotla (su centro y Apozonalco) y los pueblos y colonias de Tlaltizapán: Pueblo Nuevo, Acamilpa, Temimilcingo, El Mirador, San Miguel 30 y Santa Rosa 30.	https://www.lajornadamorelos.mx/sociedad/el-manantial-chihuahuita-vuelve-a-surtir-agua-a-diez-comunidades/	Bajo	Ratificado



<http://ssm.gob.mx>



Servicios de Salud Morelos



@MorelosSalud

Callejón Borda N°3 Col. Centro C.P. 62000
Teléfono (777) 312 62 31 / 314 33 36 ext. 222

**Calle Gómez Azcárate No. 205, Col. Lomas de la Selva
C.P. 62270, Cuernavaca, Morelos. Tel.: 777 102 25 56**

Amenaza	Tema	Medio	Fecha	Resumen	Liga	Prioridad	Verificación
Biológico	Dan por finalizada emergencia sanitaria por influenza H5N1	La Jornada	03 julio 2024	La dependencia informó que el cierre de la emergencia zoonosanitaria se establece luego de que especialistas del Servicio Nacional de Sanidad, Inocuidad y Calidad Agroalimentaria (Senasica) constataron la ausencia del virus durante las últimas ocho semanas en aves silvestres, granjas de traspato y unidades tecnificadas.	https://www.lajornadamorelos.mx/sociedad/agricultura-da-por-concluida-emergencia-sanitaria-por-influenza-aviar-ah5n1/	Bajo	Ratificado
Biológico	Piden reforzar medidas vs Covid-19	La Jornada	04 julio 2024	Cabe recordar que al corte de la semana epidemiológica 25, Morelos reportó mil 624 personas estudiadas de manera acumulada; 87 casos positivos de COVID-19; 0 casos activos y cinco defunciones.	https://www.lajornadamorelos.mx/sociedad/por-las-lluvias-llaman-a-reforzar-medidas-contr-covid-19-e-influenza/	Bajo	Ratificado
Volcánico	Monitoreo volcánico	La Crónica	03 julio 2024	La Coordinación Estatal de Protección Civil Morelos (CEPCM) informa que de acuerdo al monitoreo mantenido en las últimas 24 horas por el Centro Nacional de Prevención de Desastres (Cenapred), se detectaron 15 exhalaciones, acompañadas de vapor de agua, gases volcánicos y ligeras cantidades de ceniza.	https://lacronicademorelos.com/informe-sobre-el-monitoreo-del-volcan-popocatepetl/	Bajo	Ratificado
Volcánico	Activación del sistema de gestión de dengue en Morelos	La Crónica	03 julio 2024	Con el objetivo de fortalecer la coordinación con las autoridades federales, la Secretaría de Salud, a través de Servicios de Salud de Morelos (SSM), en conjunto con el Servicio Nacional de Salud Pública (SNSP) en Morelos, se sumaron a la activación del Sistema de Gestión de Incidentes en Salud Pública para la atención de dengue.	https://lacronicademorelos.com/morelos-participa-en-la-activacion-del-sistema-de-gestion-de-incidentes-en-salud-publica-para-atencion-al-dengue/	Bajo	Ratificado



<http://ssm.gob.mx>



Servicios de Salud Morelos



@MorelosSalud

Callejón Borda N°3 Col. Centro C.P. 62000
Teléfono (777) 312 62 31 / 314 33 36 ext. 222

**Calle Gómez Azcárate No. 205, Col. Lomas de la Selva
C.P. 62270, Cuernavaca, Morelos. Tel.: 777 102 25 56**

INFORME DE RIESGOS METEOROLOGICOS

Fecha: 04/07/2024

Semananº 27

Coordinación de Vigilancia Epidemiológica

Fuente: Servicio Meteorológico Nacional de México, CONAGUA. <https://proteccioncivil.morelos.gob.mx/>

LAS BANDAS NUBOSAS DEL HURACÁN BERYL PRODUCIRÁN LLUVIAS INTENSAS A TORRENCIALES EN LA PENÍNSULA DE YUCATÁN

Este día, el **huracán Beryl** se aproximará a las costas de Quintana Roo, sus bandas nubosas producirán lluvias puntuales torrenciales en Quintana Roo; lluvias puntuales intensas en Yucatán; lluvias puntuales muy fuertes en Campeche y lluvias puntuales fuertes en Tabasco y Chiapas, así como rachas de viento de 120 a 140 km/h, oleaje de 4 a 6 metros de altura y posible **formación de trombas marinas** en las costas de Yucatán (oriente) y Quintana Roo. De mantener su trayectoria y velocidad de desplazamiento, se pronostica que **Beryl** podría tocar tierra durante la noche de hoy jueves o la madrugada del viernes sobre la costa central de Quintana Roo. Por otro parte, la **zona de baja presión con probabilidad para desarrollo ciclónico** en el Océano Pacífico se desplazará frente a las costas de Colima y Jalisco, propiciando lluvias fuertes en Michoacán, Colima y Jalisco, además de rachas fuertes de viento, oleaje elevado y posible **formación de trombas marinas** en zonas costeras de dichas entidades. A su vez, la **onda tropical No. 7** recorrerá lentamente el sureste mexicano, ocasionando chubascos y lluvias puntuales fuertes con descargas eléctricas en la región mencionada. Asimismo, **canales de baja presión** sobre la Mesa del Norte y la Mesa Central, aunado a **inestabilidad atmosférica superior** y a la **entrada de humedad** proveniente de ambos océanos, originarán lluvias fuertes a puntuales muy fuertes en el noroeste, norte, noreste, oriente, centro, occidente y sur del territorio nacional, incluido el Valle de México. Finalmente, prevalecerá el ambiente caluroso a muy caluroso en el noroeste y norte de la República Mexicana, pronosticándose temperaturas máximas superiores a 40 °C en Baja California, Sonora, Chihuahua y Coahuila. *Dichas lluvias se acompañarán de descargas eléctricas y posible caída de granizo, además, podrían generar encharcamientos, crecida de ríos, deslaves e inundaciones.*

Para información sobre la **depresión tropical Chris** y el **huracán Beryl** en el Océano Atlántico, consultar: <https://smn.conagua.gob.mx/es/pronosticos/avisos/aviso-de-ciclón-tropical-en-el-oceano-atlantico>

Lluvias muy fuertes con puntuales intensas (50 a 75 mm):

Estado de México, Ciudad de México y **Morelos**.

Temperaturas mínimas 0-5 °C:

Durango, Estado de México y Puebla.

Pronóstico en región Mesa Central:

Cielo medio nublado a nublado durante el día, con lluvias puntuales fuertes en Guanajuato y **Morelos**, así como chubascos en Querétaro, Hidalgo, Tlaxcala y Puebla; todas con descargas eléctricas, rachas fuertes de viento y posible caída de granizo; además, *podrían reducir la visibilidad, ocasionar inundaciones, deslaves y encharcamientos, e incrementar los niveles de ríos y arroyos.* Ambiente fresco por la mañana, con bancos de niebla en zonas altas. Durante la tarde, ambiente templado a cálido. Viento del este y noreste de 10 a 25 km/h en la región.



Recomendaciones de Protección Civil

LLUVIAS ALTAS E INUNDACIONES:

- Localiza los lugares altos y las rutas por donde puedas llegar a los refugios temporales. Infórmate a través de los medios de comunicación y redes sociales oficiales de los avisos o pronósticos de lluvias.
- Obedece las recomendaciones de las unidades de Protección Civil.
- No invadas las zonas cercanas a los ríos.
- Evita cruzar puentes cuando el nivel del río lo alcance.
- Si habitas en cañadas o laderas muy inclinadas, evita acercarte al río, ya que éste puede arrastrar piedras, lodo, troncos de árboles y otros escombros que pueden causarte daño.
- Práctica con tiempo una evacuación pronta, hacia la zona más segura, alta y cercana. Evita caminar en zonas inundadas
- Evita cruzar cualquier río en vehículo o caminando, y mantente lejos de la corriente.

Nivel de moderado

Existe riesgo meteorológico para la población en general.

Los riesgos se presentan debido a lluvias intensas y prolongadas, que se acumulan en zonas bajas con drenaje deficiente, por las pendientes que son reducidas o por arroyos azolvados. Este tipo de inundaciones se presentan por la topografía del terreno, a que los suelos son impermeables (no permiten la infiltración al suelo) y porque se rebasa la capacidad de conducción de las corrientes de agua, barrancas y apantles. Debido al gran número de barrancas en la Región, existen riesgos de inundación ocasionados por el desbordamiento de las mismas.



<http://ssm.gob.mx>



Servicios de Salud Morelos



@MorelosSalud

Callejón Borda N°3 Col. Centro C.P. 62000
Teléfono (777) 312 62 31 / 314 33 36 ext. 222

**Calle Gómez Azcárate No. 205, Col. Lomas de la Selva
C.P. 62270, Cuernavaca, Morelos. Tel.: 777 102 25 56**

INFORME DE MONITOREO VOLCÁNICO Y SISMOLÓGICO


Fecha: 04/07/2024

Semana N°27

Coordinación de Vigilancia Epidemiológica

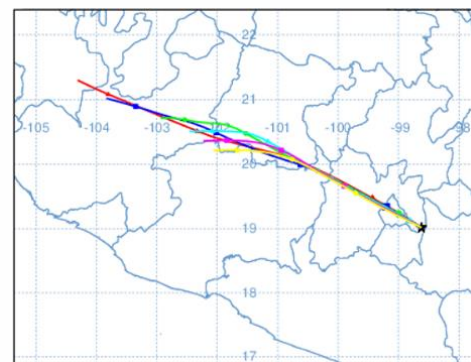
Fuente: Servicio Sismológico Nacional, UNAM. / Centro nacional de Prevención de Desastres (CENAPRED)-SEGOB, SENEAM-SCT y NOAA.

En las últimas 24 horas, mediante los sistemas de **monitoreo del volcán Popocatepetl**, se detectaron **15 exhalaciones**, acompañadas de vapor de agua, gases volcánicos y ligeras cantidades de ceniza. Además se identificaron **39 minutos de temblor** de muy baja amplitud. Durante la mañana y **hasta el momento de este reporte se tiene visibilidad parcial hacia el cráter del volcán** debido a las condiciones de nubosidad en la zona, sin embargo, **cualquier emisión se mantendrá en dirección oeste noroeste debido a la dirección de los vientos**.


NIVEL DE ALERTA		AMARILLO-FASE 2	RECOMENDACIONES PARA LA FASE AMARILLO FASE 2
	<p>El volcán presenta incremento en su actividad, con explosiones esporádicas:</p> <ul style="list-style-type: none"> Pluma continúa de vapor de agua y gas. Caída de ceniza leves a moderadas en poblaciones cercanas. Lanzamiento de fragmentos incandescentes y posibilidad de flujos piroclásticos de corto alcance asociado a las explosiones. Crecimiento y destrucción de domos de lava. Flujos de lodo o escombros de corto alcance. 		<ol style="list-style-type: none"> Continuar con el radio de seguridad de 12 km, por lo que la permanencia en esa área no está permitida. Controlar el tránsito entre Santiago Xalitzintla y San Pedro Nexapa, vía Paso de Cortés. A las autoridades de Protección Civil, mantener sus procedimientos preventivos, de acuerdo con sus planes operativos. A la población se le recomienda eleva la atención a los avisos de las autoridades de su localidad y se exhorta a no acercarse al volcán, y mucho menos al cráter. Mantenerse fuera de cañadas ante posibles flujos de lodo, principalmente en temporada de lluvias.

PRONOSTICO DE CAIDA DE CENIZA

En caso de una exhalación de ceniza volcánica, el pronóstico de trayectoria hacia el **noroeste** (simulando exhalación cada hora en las próximas 6 horas), a su paso por la zona sureste, centro-norte y noroeste del Estado de México; zona este-sureste, centro y oeste-noroeste de la Ciudad de México; zona noreste del estado de Michoacán y zona sureste y sur del estado de Guanajuato, para las **primeras 12 horas de pronóstico** (de las 14:00 a las 02:00 hora local). Posteriormente, para las **últimas 12 horas de pronóstico** (de las 02:00 a las 14:00 hora local del día siguiente), las trayectorias continuarían sobre la zona del noroeste del Estado de México; zona noreste, nor-noroeste y noroeste del estado de Michoacán; zona sureste, sur y suroeste del estado de Guanajuato; zona este-noreste y centro-norte del estado de Jalisco y zona suroeste del estado de Nayarit.



SIN PRONOSTICO DE CAIDA DE CENIZA PARA EL ESTADO

SISMOS	<p>Se registró sismo de magnitud de 4.3 grados Richter, a las 04:54:16 hrs con localización del epicentro a 55 km al noroeste de Cintalapa, Chiapas.</p> <p>NO PERCIBIDO EN EL ESTADO DE MORELOS.</p>	
	<p>REPORTE DE DAÑOS A LA POBLACION</p> <p>PROTECCIÓN CIVIL</p> <p>Sin reporte de daños a la población ni a la infraestructura en salud.</p>	



<http://ssm.gob.mx>



Servicios de Salud Morelos



@MorelosSalud

Callejón Borda N°3 Col. Centro C.P. 62000
Teléfono (777) 312 62 31 / 314 33 36 ext. 222

**Calle Gómez Azcárate No. 205, Col. Lomas de la Selva
C.P. 62270, Cuernavaca, Morelos. Tel.: 777 102 25 56**

INFORME DE MONITOREO DE TEMPERATURAS Y CALIDAD DEL AIRE

Fecha: 04/07/2024

Semana N°27

Coordinación de Vigilancia Epidemiológica

Fuente: Comisión Estatal de Agua (CEAGUA)

**PRONOSTICO DE TEMPERATURAS POR
MUNICIPIO**

Municipio	Min.	Max.	Municipio	Min.	Max.
Amacuzac	18°	29°	Tepalcingo	17°	25°
Cuautla	17°	23°	Ayala	17°	25°
Jiutepec	16°	25°	Huitzilac	12°	18°
Temixco	19°	25°	Tepoztlán	15°	24°
Tlaltizapan	18°	25°	Zacualpan	16°	23°
Axochiapan	17°	26°	Tlalquitenango	18°	30°
Cuernavaca	15°	24°	Puente de Ixtla	17°	29°
Jojutla	18°	30°			

**TEMPERATURAS MÁXIMAS Y MÍNIMAS,
ULTIMAS 24 HRS**

Mínimas

Huitzilac 12° 18°

Tetela del Volcán 12° 22°

Totolapan 13° 23°

Ocuituco 13° 24°

Máximas

Tlaquitenango 18° 30°

Jojutla 18° 30°

Axochiapan 17° 26°

Zacatepec 19° 30°

CALIDAD DEL AIRE

ÍNDICE AIRE Y SALUD

Estación de Monitoreo Cuernavaca Centro, Morelos.

13

Bueno

Updated on Thursday 6:00
temperature: 17°C



NIVEL DE RIESGO ASOCIADO

Bajo

**Se considera que el
riesgo es mínimo.**

RECOMENDACIONES

**GRUPOS
SENSIBLES**

**PARA TODA
LA
POBLACIÓN**

**Disfruta las actividades al
aire libre.**



<http://ssm.gob.mx>



Servicios de Salud Morelos



@MorelosSalud

Callejón Borda N°3 Col. Centro C.P. 62000
Teléfono (777) 312 62 31 / 314 33 36 ext. 222

**Calle Gómez Azcárate No. 205, Col. Lomas de la Selva
C.P. 62270, Cuernavaca, Morelos. Tel.: 777 102 25 56**

INFORME DE MONITOREO EPIDEMIOLÓGICO

Fecha: 04/07/2024

Semananº 27

Coordinación de Vigilancia Epidemiológica

Fuente: Jurisdicciones Sanitarias del estado de Morelos.

JURISDICCION SANITARIA I:

- ☞ AL MOMENTO DE ESTE REPORTE Y COMO PARTE DEL SEGUIMIENTO A LOS CASOS DE IMPORTANCIA EPIDEMIOLOGICA **LA UIES ESTATAL NO HA RECIBIDO INFORME DE EVENTOS EXTRAORDINARIOS DE NOTIFICACION INMEDIATA** POR PARTE DE LA JURISDICCION SANITARIA DE:
- **TEMPERATURAS NATURALES EXTREMAS**

JURISDICCION SANITARIA II:

- ☞ AL MOMENTO DE ESTE REPORTE Y COMO PARTE DEL SEGUIMIENTO A LOS CASOS DE IMPORTANCIA EPIDEMIOLOGICA **LA UIES ESTATAL NO HA RECIBIDO INFORME DE EVENTOS EXTRAORDINARIOS DE NOTIFICACION INMEDIATA** POR PARTE DE LA JURISDICCION SANITARIA DE:
- **TEMPERATURAS NATURALES EXTREMAS**

JURISDICCION SANITARIA III:

- ☞ AL MOMENTO DE ESTE REPORTE Y COMO PARTE DEL SEGUIMIENTO A LOS CASOS DE IMPORTANCIA EPIDEMIOLOGICA **LA UIES ESTATAL NO HA RECIBIDO INFORME DE EVENTOS EXTRAORDINARIOS DE NOTIFICACION INMEDIATA** POR PARTE DE LA JURISDICCION SANITARIA DE:
- **TEMPERATURAS NATURALES EXTREMAS**



<http://ssm.gob.mx>



Servicios de Salud Morelos



@MorelosSalud

Callejón Borda N°3 Col. Centro C.P. 62000
Teléfono (777) 312 62 31 / 314 33 36 ext. 222

**Calle Gómez Azcárate No. 205, Col. Lomas de la Selva
C.P. 62270, Cuernavaca, Morelos. Tel.: 777 102 25 56**